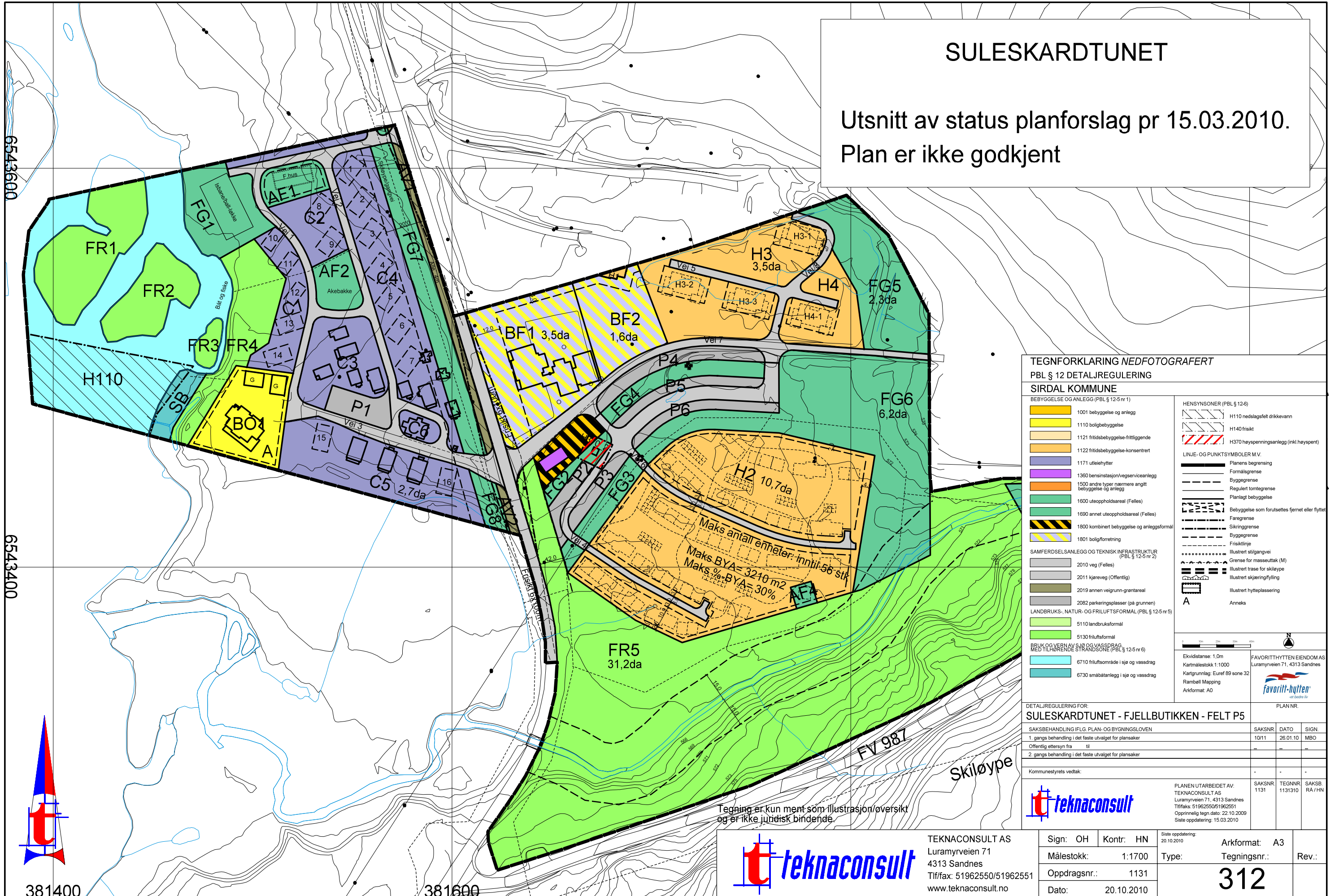



# SULESKARDTUNET

Utsnitt av status planforslag pr 15.03.2010.  
Plan er ikke godkjent



TEGNFORKLARING NEDFOTOGRAFERT			
PBL § 12 DETALJREGULERING			
SIRDAL KOMMUNE			
<b>BEBYGGELSE OG ANLEGG (PBL § 12-5 nr 1)</b>			
	1001 bebyggelse og anlegg		
	1110 boligbebyggelse		
	1121 fritidsbebyggelse-frittiggende		
	1122 fritidsbebyggelse-konsentrert		
	1171 utleiehytter		
	1360 bensinstasjon/vegsserviceanlegg		
	1500 andre typer nærmere angitt bebyggelse og anlegg		
	1600 uteoppholdsareal (Felles)		
	1690 annet uteoppholdsareal (Felles)		
	1800 kombinert bebyggelse og anleggsformål		
	1801 boligforretning		
<b>SAMFERDSLSANLEGG OG TEKNISK INFRASTRUKTUR (PBL § 12-5 nr 2)</b>			
	2010 veg (Felles)		
	2011 kjøreveg (Offentlig)		
	2019 annen veggrunn-grøntareal		
	2082 parkeringsplasser (på grunnen)		
<b>LANDBRUKS-, NATUR- OG FRILUFTSFORMAL (PBL § 12-5 nr 5)</b>			
	5110 landbruksformål		
	5130 friluftformål		
<b>BRUK OG VERN AV SJØ OG VASSDRAG MED TILHØRENDE STRANDSONE (PBL § 12-5 nr 6)</b>			
	6710 friluftsområde i sjø og vassdrag		
	6730 småbåtanlegg i sjø og vassdrag		
<b>HENSYNSØNER (PBL § 12-6)</b>			
	H110 nedslagsfelt drikkevann		
	H140 friskt		
	H370 heysenningsanlegg (inkl. heyspent)		
<b>LINJE- OG PUNKTSYMBOLER M.V.</b>			
	Planens begrensning		
	Formålsgrensning		
	Byggeline		
	Regulert tomtegrense		
	Planlagt bebyggelse		
	Bebyggelse som forutsettes fjernet eller flyttet		
	Faregrense		
	Sikringgrense		
	Byggeline		
	Friskiltje		
	Illustrert stligangvei		
	Grense for masseuttak (M)		
	Illustrert trase for skiløype		
	Illustrert skjæring/fylling		
	Illustrert hyteplassering		
	A		
	Anneks		
Ekvivalens: 1,0m Kartmålestokk 1:1000 Kartgrunnlag: Euref 89 sone 32 Rambøll Mapping Arkformat: A0			
FAVORITTHYTTEI EIENDOM AS Luramyrveien 71, 4313 Sandnes 			
PLAN NR.			
DETALJREGULERING FOR: <b>SULESKARDTUNET - FJELLBUTIKKEN - FELT P5</b>			
SAKSBEHANDLING IFLG. PLAN- OG BYGNINGSLOVEN			
1. gangs behandling i det faste utvalget for plansaker	SAKSNR. 10/11	DATO 26.01.10	SIGN. MBO
Offentlig ettersyn fra	sl		
2. gangs behandling i det faste utvalget for plansaker			
Kommunestyrets vedtak:			
PLANEN UTARBEIDET AV: TEKNACONSULT AS Luramyrveien 71, 4313 Sandnes Tlf/faks: 51962550/51962551 Opprinnelig tegn dato: 22.10.2009 Siste oppdatering: 15.03.2010			
SAKSNR. 1131	TEGN NR. 1131310	SAKSB. RA/HN	
Sign: OH	Kontr: HN	Siste oppdatering: 20.10.2010	Arkformat: A3
Målestokk: 1:1700	Type:	Tegningsnr.:	Rev.:
Oppdragsnr.: 1131		<b>312</b>	
Dato: 20.10.2010			

Tegning er kun ment som illustrasjon/oversikt og er ikke juridisk bindende.



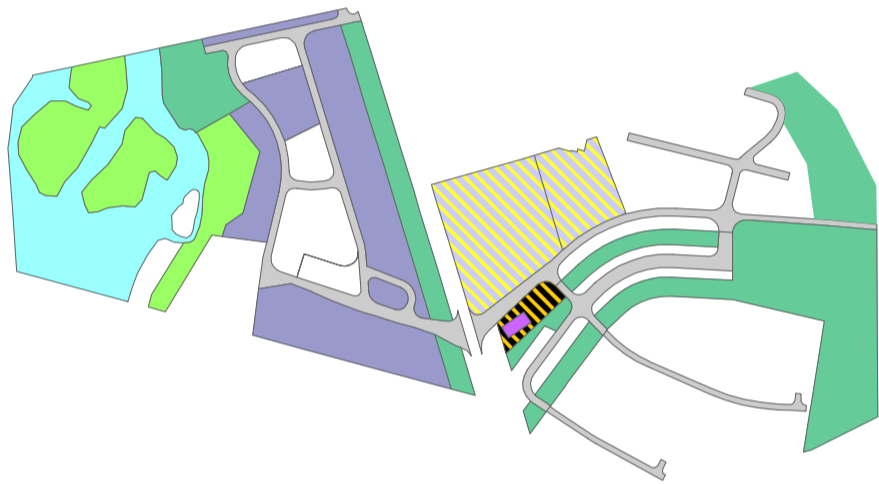
381400

381600



TEKNACONSULT AS  
Luramyrveien 71  
4313 Sandnes  
Tlf/fax: 51962550/51962551  
www.teknaconsult.no

Sign: OH	Kontr: HN	Siste oppdatering: 20.10.2010	Arkformat: A3
Målestokk: 1:1700	Type:	Tegningsnr.:	Rev.:
Oppdragsnr.: 1131		<b>312</b>	
Dato: 20.10.2010			



FAVORITTHYTTEI EIENDOM AS  
 Suleskardtunet - Felt P5 - reguleringsplan

Målestokk:  
 \*\*\*

Oversikt planområde



TEKNACONSULT AS  
 Luramyrveien 71  
 4313 Sandnes  
 Tlf/fax: 51962550/51962551  
 www.teknaconsult.no

Sign: OH	Kontr: HN
Målestokk: ***	
Oppdragsnr.: 1131	
Dato: 21.10.2010	

Siste oppdatering:  
 21.10.2010

Arkformat: A3  
 Tegningsnr.:

Rev.:

**B**

**993**